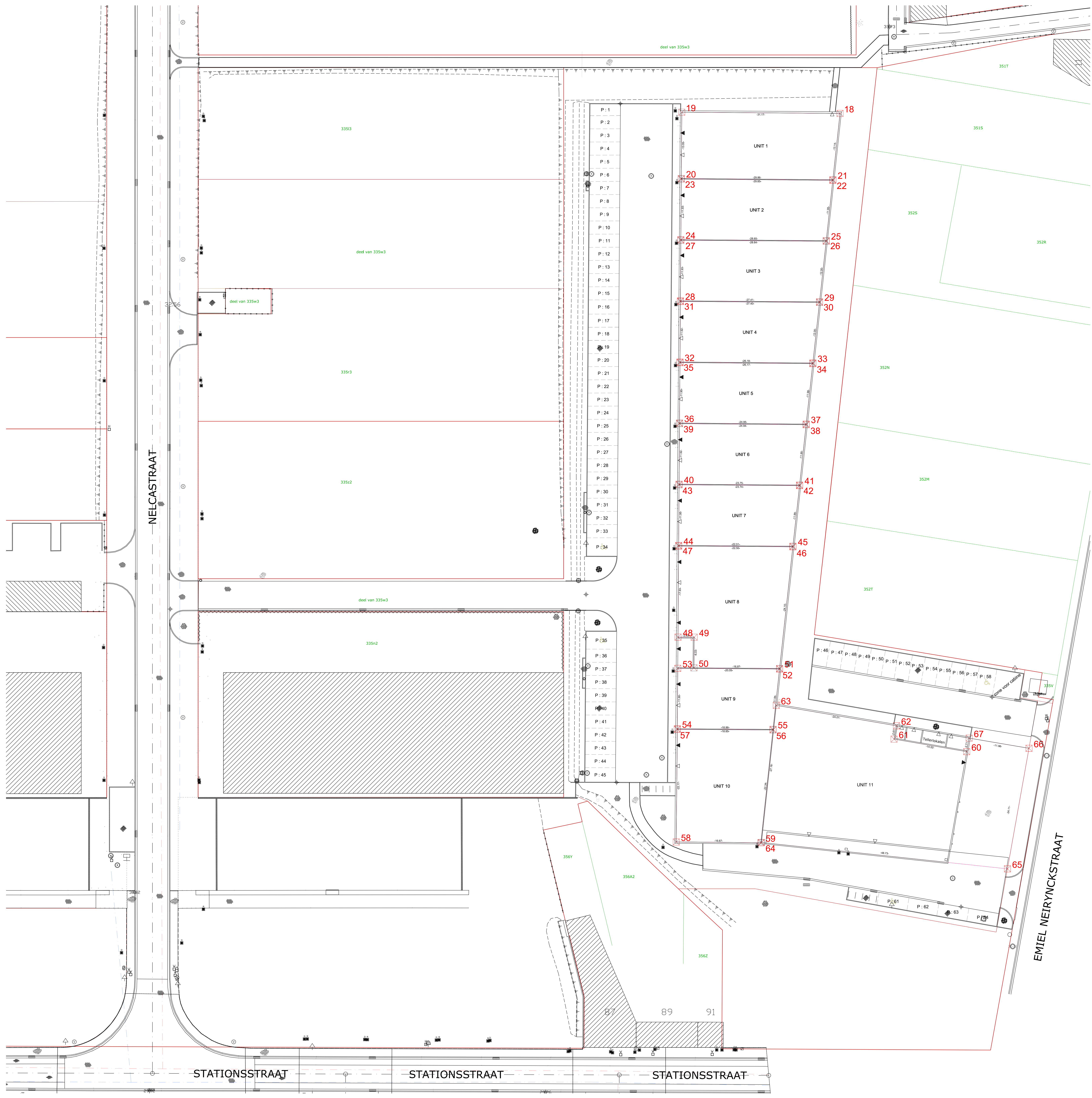


- CONTOUR OPMETING**
contour ometing
- BEBOLUWING**
gebouw
afdek / fiesenstelling / bergplaats / openbaar toilet
bouwput (truiur / tunhuur / krook / sluk / ...)
- WEGENIS**
rand verharding
wegas
wegknoop
rand onverharde weg
kopmuur / keermuur
rand onverhard talud
- VERHARDINGEN**
KWS - Klassek esafk
cementbeton
betonstraatsteen
betonregels
steenslag
grindal
- BEPLANTING**
boom met hoge stam (H)
struik
grenszone van min 1 m²
- GRENSPALEN EN AFLUITINGEN**
betonsluiting
@waasluiting
houtsluiting
wiesluiting
haag
muur
grensnaal
personeelsconstructiepunt
- NUTSMAATSCHAPPIJ**
nutscabine
nutstank
straatlap gefelgronds
straatlap loversgronds
particulier dekaf
huiseensluiting
cirkelvormig putdekaf
vierkant putdekaf
- WEGENUSTRUSTING**
fietsoaf
paal divers
verlichtingsopaf
reflektorpaaf
weegsignaalfuif algemeen
horizontale waterafkiker
- STRAATMEUBELAIR**
afkbank
vuilbak
waterput
cultuurhistorisch monument
- HOOGTEPEILN EN REFERENTIEPUNTEN**
opmetingshoogtepunt
hoogtepunt grid
referentiepunt verlichtingsnet GPS
hoogtepunt putdekaf
- TEKSTEN**
huisnummer aanmeefbaar gebouw
tekaf
- WILDEWERTING**
ruifgafde
(Dier / Dier / Hgndom Watermaafschappi) / Verschedene
- VIRTUELE GRENZEN**
opgemeten grens perceel 20 - 11011m²
deel van perceel 335w3
quafiefuif
gemeentegrens
kadastrale grens, niet opgemeten
erfdienstbaarheid, niet opgemeten
grens afkas der buurwegel, niet opgemeten



Oppervlaketabel parkings

Parking	Oppervlakte	Parking	Oppervlakte
1	14 m ²	30	16 m ²
2	16 m ²	31	16 m ²
3	15 m ²	32	16 m ²
4	16 m ²	33	16 m ²
5	16 m ²	34	22 m ²
6	16 m ²	35	21 m ²
7	16 m ²	36	16 m ²
8	16 m ²	37	16 m ²
9	16 m ²	38	16 m ²
10	16 m ²	39	16 m ²
11	15 m ²	40	16 m ²
12	15 m ²	41	16 m ²
13	15 m ²	42	16 m ²
14	16 m ²	43	16 m ²
15	15 m ²	44	16 m ²
16	17 m ²	45	17 m ²
17	15 m ²	46	15 m ²
18	15 m ²	47	15 m ²
19	16 m ²	48	15 m ²
20	15 m ²	49	13 m ²
21	16 m ²	50	15 m ²
22	16 m ²	51	14 m ²
23	15 m ²	52	15 m ²
24	16 m ²	53	13 m ²
25	16 m ²	54	15 m ²
26	16 m ²	55	14 m ²
27	16 m ²	56	14 m ²
28	16 m ²	57	14 m ²
29	16 m ²	58	18 m ²

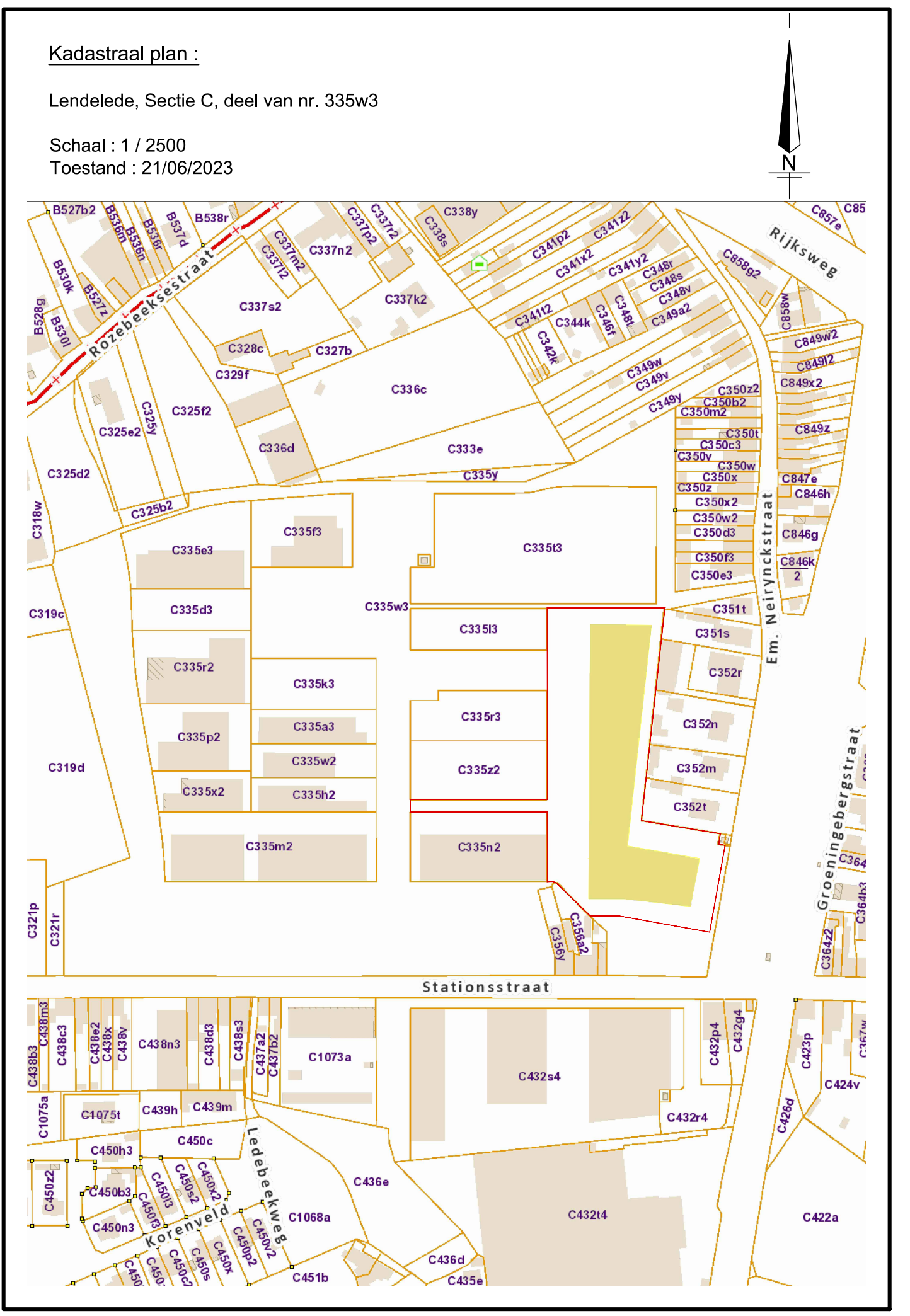
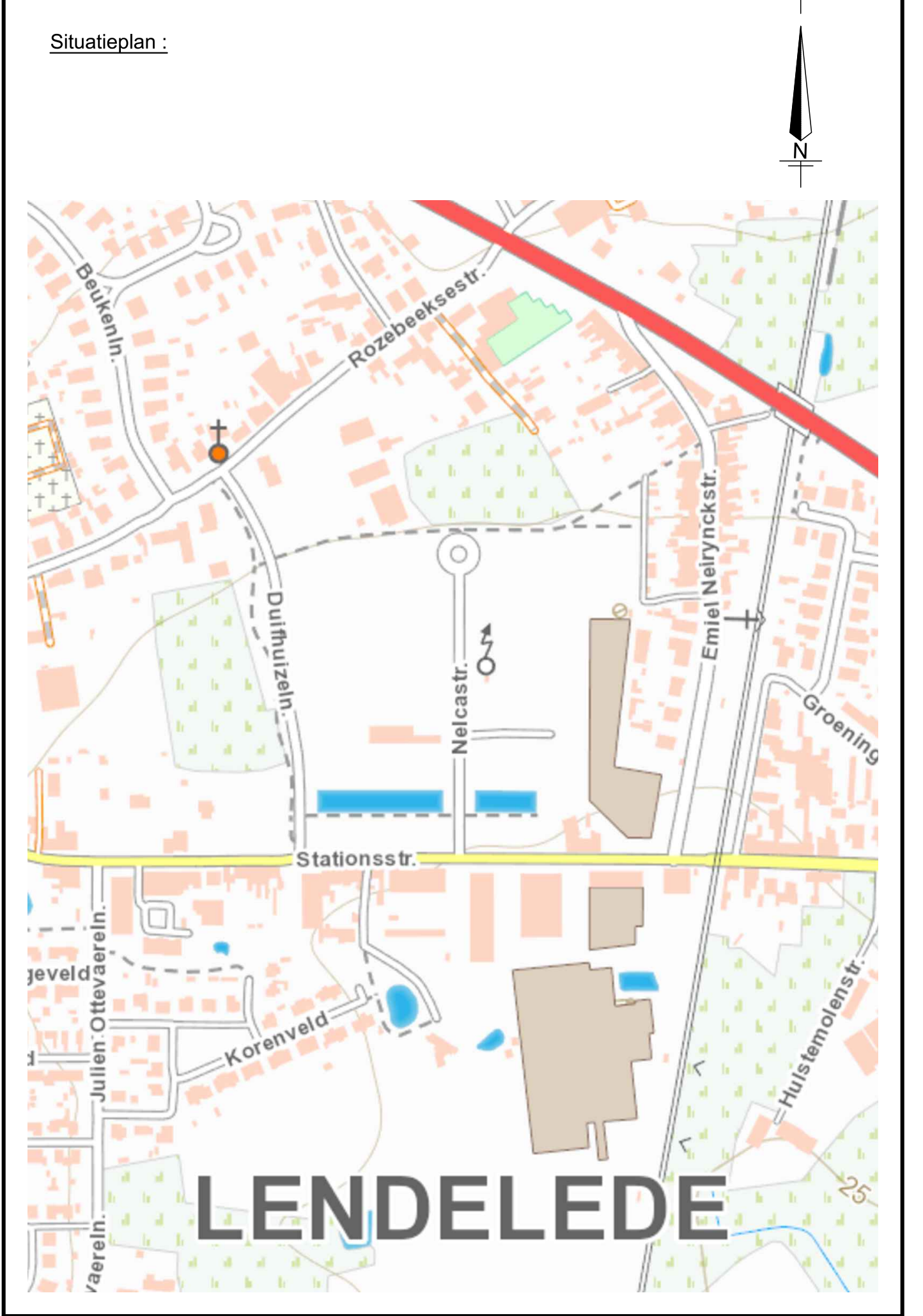
Coördinatentabel units 1 - 11

Punt	X	Y	Punt	X	Y
18	17228.172	175796.714	42	17221.198	175723.855
19	17198.004	175796.846	43	17197.464	175723.574
20	17197.903	175783.896	44	17197.381	175711.827
21	17222.762	175783.853	45	17218.892	175711.483
22	17227.749	175783.533	46	17218.879	175711.363
23	17197.802	175783.776	47	17197.380	175711.207
24	17197.807	175771.845	48	17197.252	175693.574
25	17226.458	175771.654	49	17205.438	175693.560
26	17226.445	175771.534	50	17205.396	175687.326
27	17197.906	175771.235	51	17213.270	175687.207
28	17197.731	175756.752	52	17213.257	175687.287
29	17225.140	175759.811	53	17197.208	175687.429
30	17225.127	175759.491	54	17197.119	175675.527
31	17197.731	175758.672	55	17215.678	175675.412
32	17197.638	175747.531	56	17215.665	175675.292
33	17223.820	175747.593	57	17197.118	175675.407
34	17223.807	175747.440	58	17196.910	175663.240
35	17197.638	175747.631	59	17213.579	175653.054
36	17197.567	175736.736	60	17254.119	175671.618
37	17222.267	175736.527	61	17258.807	175674.491
38	17223.494	175736.407	62	17262.284	175676.117
39	17197.566	175736.616	63	17216.612	175680.139
40	17197.465	175723.694	64	17213.695	175683.133
41	17221.212	175723.525	65	17262.144	175647.845
			66	17268.385	175671.685
			67	17264.593	175673.696

Oppervlaketabel units

Nr	Oppervlakte	Kadastraal personeel
1	netto opp. 289 m ²	deel van perceel 335w3
2	netto opp. 343 m ²	deel van perceel 335w3
3	netto opp. 334 m ²	deel van perceel 335w3
4	netto opp. 320 m ²	deel van perceel 335w3
5	netto opp. 304 m ²	deel van perceel 335w3
6	netto opp. 290 m ²	deel van perceel 335w3
7	netto opp. 276 m ²	deel van perceel 335w3
8	netto opp. 491 m ²	deel van perceel 335w3
9	netto opp. 231 m ²	deel van perceel 335w3
10	netto opp. 384 m ²	deel van perceel 335w3
11	netto opp. 1231 m ²	deel van perceel 335w3

Beschrijving van de grenzen van de units
Unit 1 t/m 11:
Unit 1 : begrens door de 4 binnenmuren, P18 - 21
Unit 2 : begrens door de 4 binnenmuren, P22 - 25
Unit 3 : begrens door de 4 binnenmuren, P26 - 29
Unit 4 : begrens door de 4 binnenmuren, P30 - 33
Unit 5 : begrens door de 4 binnenmuren, P34 - 37
Unit 6 : begrens door de 4 binnenmuren, P38 - 41
Unit 7 : begrens door de 4 binnenmuren, P42 - 45
Unit 8 : begrens door de 4 binnenmuren en 2 muren van een tellerkakel, P46 - 51
Unit 9 : begrens door de 4 binnenmuren, P52 - 55
Unit 10 : begrens door de 4 binnenmuren, P56 - 59
Unit 11 : begrens door 3 nieuwe geconkrete baken, 3 binnenmuren en 3 muren van de tellerkakel, P60 - 67



Provincie : West - Vlaanderen
Stad / Gemeente : B - 8860 Lendeledede
Ligging : Nelcastraat / Emiel Neirynckstraat

PROJECT NELCA
AFBAKENINGSPLAN UNITS 1 - 11
Grondplan / Situatieplan / Kadastraal plan

Opdrachtgever : Intercommunale Leiedal
Kennedypark 10
B - 8500 Kortrijk
T : 056 / 24.16.16
E : info@leiedal.be

Kadastrale geg. : Lendeledede, Sectie C, deel van nr. 335w3

Dossier : 22 / 3120
Planner : 11
Index : .
Datum : 21 juni 2023
Schaal : 1 / 250

Index	Datum	Omschrijving